



REGISTRO TSE-GO : 09710/2026






JANEIRO / 2026

DADOS DE CLASSIFICAÇÃO

GÊNERO

GÊNERO	TOTAIS		
	QUANT.	%	
Masculino	571	47,59%	Masculino  47,59%
Feminino	629	52,41%	Feminino  52,41%
TOTAL	1200	100,00%	

IDADE

IDADE	TOTAIS		
	QUANT.	%	
16 a 24 anos	159	13,27%	16 a 24 anos  13,27%
25 a 34 anos	246	20,54%	25 a 34 anos  20,54%
35 a 44 anos	251	20,91%	35 a 44 anos  20,91%
45 a 59 anos	309	25,78%	45 a 59 anos  25,78%
60 anos +	234	19,51%	60 anos +  19,51%
TOTAL	1200	100,01%	

**REGISTRO TSE-GO : 09710/2026**

**JANEIRO / 2026**

**GRAU DE INSTRUÇÃO**

GRAU DE INSTRUÇÃO	TOTAIS		
	QUANT.	%	
Analfabeto	29	2,45%	<p>Analfabeto 2,45%</p> <p>Lê e escreve 5,81%</p> <p>1º Grau inc/comp 27,49%</p> <p>2º Grau inc/comp 45,94%</p> <p>3º Grau inc/comp 18,31%</p>
Lê e escreve	70	5,81%	
1º Grau inc/comp	330	27,49%	
2º Grau inc/comp	551	45,94%	
3º Grau inc/comp	220	18,31%	
<b>TOTAL</b>	<b>1200</b>	<b>100,00%</b>	

**NÍVEL ECONÔMICO**

NÍVEL ECONÔMICO	TOTAIS		
	QUANT.	%	
Até 01 salário mínimo	188	15,67%	<p>Até 01 salário mínimo 15,67%</p> <p>De 01 a 02 salários mínimos 21,92%</p> <p>De 02 a 05 salários mínimos 38,15%</p> <p>De 05 a 10 salários mínimos 15,58%</p> <p>Acima de 10 salários mínimos 8,68%</p>
De 01 a 02 salários mínimos	263	21,92%	
De 02 a 05 salários mínimos	458	38,15%	
De 05 a 10 salários mínimos	187	15,58%	
Acima de 10 salários mínimos	104	8,68%	
<b>TOTAL</b>	<b>1200</b>	<b>100,00%</b>	

**REGISTRO TSE-GO : 09710/2026**

**JANEIRO / 2026**

**REGIÕES DO ESTADO DE GOIÁS**

BAIRRO/SETOR	TOTAIS		
	QUANT.	%	
Região 1 - Goiânia	330	27,50%	Região 1 - Goiânia 27,50%
Região 2 - Metropolitana	291	24,25%	Região 2 - Metropolitana 24,25%
Região 3 - Entorno de Brasília	218	18,17%	Região 3 - Entorno de Brasília 18,17%
Região 4 - Sudoeste do Estado	124	10,33%	Região 4 - Sudoeste do Estado 10,33%
Região 5 - Sul do Estado	107	8,92%	Região 5 - Sul do Estado 8,92%
Região 6 - Norte do Estado	60	5,00%	Região 6 - Norte do Estado 5,00%
Região 7 - Vale do Araguaia	46	3,83%	Região 7 - Vale do Araguaia 3,83%
Região 8 - Nordeste Goiano	24	2,00%	Região 8 - Nordeste Goiano 2,00%
<b>TOTAL</b>	<b>1200</b>	<b>100,00%</b>	

REGIÕES DO ESTADO DE GOIÁS																			
BAIRRO/SETOR	GÊNERO		IDADE					GRAU DE INSTRUÇÃO					NÍVEL ECONÔMICO					TOTAL POR BAIRRO	
	Masculino	Feminino	16 a 24	25 a 34	35 a 44	45 a 59	60+	Analfabeto	Lê e escreve	Fundamental	Médio	Superior	Até 1 SM	1 a 2 SM	2 a 5 SM	5 a 10 SM	+ de 10 SM	ENTREVISTAS	( % )
Região 1 - Goiânia	157	173	44	68	69	85	64	8	19	91	152	60	52	72	126	51	29	330	27,50%
Região 2 - Metropolitana	138	153	39	60	61	75	57	7	17	80	134	53	46	64	111	45	25	291	24,25%
Região 3 - Entorno de Brasília	104	114	29	45	46	56	43	5	13	60	100	40	34	48	83	34	19	218	18,17%
Região 4 - Sudoeste do Estado	59	65	16	25	26	32	24	3	7	34	57	23	19	27	47	19	11	124	10,33%
Região 5 - Sul do Estado	51	56	14	22	22	28	21	3	6	29	49	20	17	23	41	17	9	107	8,92%
Região 6 - Norte do Estado	29	31	8	12	13	15	12	1	3	16	28	11	9	13	23	9	5	60	5,00%
Região 7 - Vale do Araguaia	22	24	6	9	10	12	9	1	3	13	21	8	7	10	18	7	4	46	3,83%
Região 8 - Nordeste Goiano	11	13	3	5	5	6	5	1	1	7	11	4	4	5	9	4	2	24	2,00%
TOTAL	571	629	159	246	251	309	234	29	70	330	551	220	188	263	458	187	104	1200	100,00%

Região 1 - Goiânia

27,50%

Região 2 - Metropolitana

24,25%

Região 3 - Entorno de Brasília

18,17%

Região 4 - Sudoeste do Estado

10,33%

Região 5 - Sul do Estado

8,92%

Região 6 - Norte do Estado

5,00%

Região 7 - Vale do Araguaia

3,83%

Região 8 - Nordeste Goiano

2,00%



## ***REGIÃO / CIDADES :***

***Região 1(27,8%) – Capital : 330 entrevistas : Goiânia***

***Região 2 (24,3%) – Metropolitana (7 cidades) = 291 entrevistas : Aparecida de Goiânia (110), Anápolis(95), Senador Canedo(30), Trindade(30), Goianira(14), Pirenópolis(7), Abadiânia (5)***

***Região 3 (18,2%) – Entorno de Brasília (8 cidades) = 218 entrevistas : Luziânia (50), Aguas Lindas(40), Santo Antônio do Descoberto(15), Valparaíso de Goiás(35), Cidade Ocidental(12), Novo Gama(20), Formosa(26), Planaltina de Goiás(20)***

***Região 4 (10,3%) – Sudoeste do Estado (6 cidades) = 124 entrevistas : Rio Verde(50), Jataí(25), Quirinópolis(12), Santa Helena de Goiás(10), Mineiros(15), Palmeiras de Goiás(12).***

***Região 5 (8,9 %) – Sul do Estado (7 cidades) = 107 entrevistas : Itumbiara(26), Caldas Novas(20), Goiatuba(9), Morrinhos(12), Ipameri(7), Pires do Rio(8), Catalão(25).***

***Região 6 (5,0 %) – Norte do Estado (6 cidades) = 60 entrevistas : Goianésia(16), Jaraguá(8), Ceres(7), Uruaçu(10), Porangatu(12), Niquelândia(7),***

***Região 7 (3,8 %) – Vale do Araguaia (5 cidades) = 46 entrevistas : São Miguel do Araguaia(10), Itaberaí(11), Cidade de Goiás(8), São Luiz dos Montes Belos(8), Iporá(9)).***

***Região 8 (1,7 %) – Nordeste do Estado (4 cidades) = 24 entrevistas : Posse(9), Alto Paraíso de Goiás(6), Campos Belos(5), Alvorada de Goiás(4)..***