

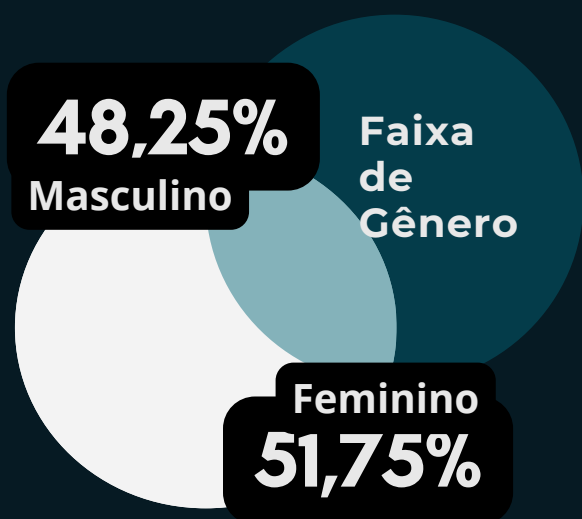
MAPEAMENTO DEMOGRÁFICO

MAPEAMENTO DEMOGRÁFICO E PERFIL DOS ENTREVISTADOS


O mapeamento demográfico foi elaborado a partir de critérios estatísticos específicos, considerando parâmetros relevantes para a segmentação eficiente dos entrevistados.

Esse procedimento possibilitou uma análise aprofundada do perfil socioeconômico, etário e educacional dos participantes, favorecendo a compreensão precisa das características que compõem o eleitorado.

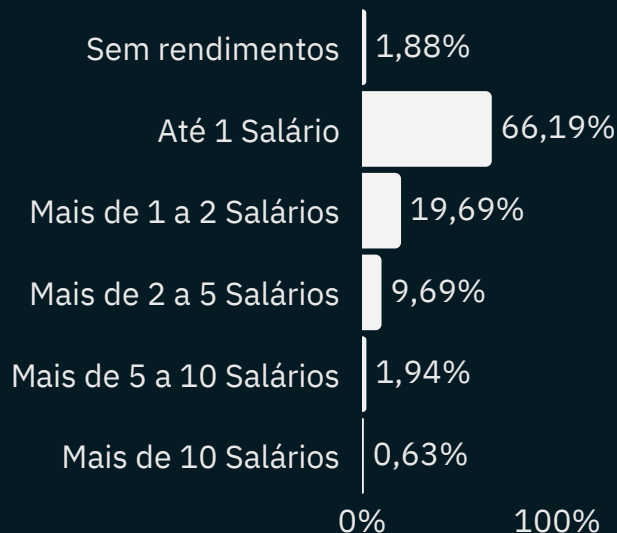
DISTRIBUIÇÃO DOS ENTREVISTADOS POR GÊNERO



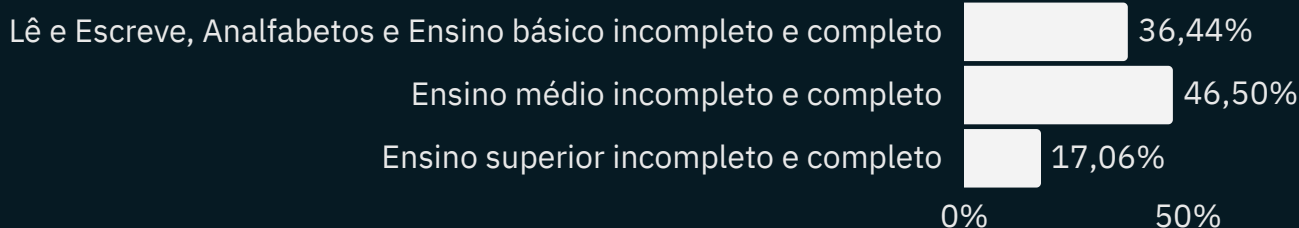
DISTRIBUIÇÃO DOS ENTREVISTADOS POR FAIXA ETÁRIA



DISTRIBUIÇÃO DOS ENTREVISTADOS POR RENDA DOMICILIAR



DISTRIBUIÇÃO POR INSTRUÇÃO



MAPEAMENTO GEOGRÁFICO

ANÁLISE GEOGRÁFICA E MAPEAMENTO DETALHADO DA REGIÃO COM SEGMENTAÇÃO

A definição das regiões considerou critérios populacionais e eleitorais, com base na distribuição do eleitorado divulgada pelo Tribunal Superior Eleitoral (TSE) e em indicadores demográficos do IBGE, assegurando proporcionalidade regional e equilíbrio amostral.

Os municípios apresentados correspondem aos locais efetivos de coleta selecionados no plano amostral, não representando a totalidade dos municípios existentes em cada região do Estado.

GRUPO	FREQUÊNCIA	ÁREA INCLUIDA
REGIÃO NORTE 24,38%	390 ENTREVISTADOS	ARAGUAÍNA, COLINAS DO TOCANTINS, ARAGUATINS, NOVA OLINDA E GUARAÍ.
REGIÃO CENTRAL 38,38%	614 ENTREVISTADOS	PALMAS, PORTO NACIONAL, MIRACEMA DO TOCANTINS, MIRANORTE E PEDRO AFONSO.
REGIÃO SUDESTE 06,38%	102 ENTREVISTADOS	DIANÓPOLIS, TAGUATINGA, PARANÃ, ARRAIAS E NATIVIDADE.
REGIÃO SUL 13,31%	213 ENTREVISTADOS	GURUPI, FORMOSO DO ARAGUAIA, ALVORADA DO TOCANTINS, PEIXE E ARAGUAÇU.
REGIÃO VALE DO ARAGUAIA 08,38%	134 ENTREVISTADOS	PARAÍSO, LAGOA DA CONFUSÃO, PIUM, DIVINÓPOLIS E CRISTALÂNDIA.
REGIÃO BICO DO PAPAGAIO 09,19%	147 ENTREVISTADOS	AUGUSTINÓPOLIS, TOCANTINÓPOLIS, AXIXÁ DO TO, ANANÁS, ESPERANTINA, SÃO MIGUEL DO TO E SÍTIO NOVO DO TO.

MUNICÍPIO	FREQUÊNCIA	
	MACULINO	FEMININO
ARAGUAÍNA	112	132
ARAGUATINS	021	022
COLINAS DO TO	024	026
GUARAI	017	018
NOVA OLINDA	010	008
MIRACEMA	014	015
MIRANORTE	009	010
PALMAS	209	236
PEDRO AFONSO	011	011
PORTO NACIONAL	048	051
ARRAIAS	010	008
DIANÓPOLIS	013	014
NATIVIDADE	009	008
PARANÁ	010	008
TAGUATINGA	011	011
ALVORADA	009	010
ARAGUAÇU	009	007
FORMOSO DO ARAGUAIA	017	015
GURUPI	061	069
PEIXE	009	007
CRISTALÂNDIA	007	006
DIVINÓPOLIS	006	005
LAGOA DA CONFUSÃO	011	010
PARAÍSO	035	039
PIUM	008	007
ANANÁS	009	009
AUGUSTINÓPOLIS	013	014
AXIXÁ DO TO	009	010
ESPERANTINA	007	006
SÃO MIGUEL DO TO	010	010
SÍTIO NOVO DO TO	008	009
TOCANTINÓPOLIS	016	017